



МЭРИЯ ГОРОДА НОВОСИБИРСКА

ПОСТАНОВЛЕНИЕ

От 05.06.2026

№ 5448

Об изменениях, вносимых в проект межевания территории, предусматривающий размещение линейного объекта транспортной инфраструктуры местного значения – автомобильной дороги общего пользования по ул. Кавалерийской от ул. Ипподромской до ул. Светлой, в Калининском районе города Новосибирска, утвержденный постановлением мэрии города Новосибирска от 28.05.2025 № 5727

В соответствии с Градостроительным кодексом Российской Федерации, постановлениями Правительства Российской Федерации от 12.05.2017 № 564 «Об утверждении Положения о составе и содержании документации по планировке территории, предусматривающей размещение одного или нескольких линейных объектов», от 02.02.2024 № 112 «Об утверждении Правил подготовки документации по планировке территории, подготовка которой осуществляется на основании решений уполномоченных федеральных органов исполнительной власти, исполнительных органов субъектов Российской Федерации и органов местного самоуправления, принятия решения об утверждении документации по планировке территории, внесения изменений в такую документацию, отмены такой документации или ее отдельных частей, признания отдельных частей такой документации не подлежащими применению, а также подготовки и утверждения проекта планировки территории в отношении территорий исторических поселений федерального и регионального значения», руководствуясь Уставом города Новосибирска, **ПОСТАНОВЛЯЮ:**

1. Утвердить изменения, вносимые в проект межевания территории, предусматривающий размещение линейного объекта транспортной инфраструктуры местного значения – автомобильной дороги общего пользования по ул. Кавалерийской от ул. Ипподромской до ул. Светлой, в Калининском районе города Новосибирска, утвержденный постановлением мэрии города Новосибирска от 28.05.2025 № 5727, изложив приложения 1, 2, 4 – 6, 8 в редакции приложений 1 – 6 к настоящему постановлению соответственно.

2. Департаменту строительства и архитектуры мэрии города Новосибирска разместить постановление на официальном сайте города Новосибирска в информационно-телекоммуникационной сети «Интернет».

3. Департаменту организационно-контрольной работы мэрии города Новосибирска в течение семи дней со дня издания постановления обеспечить опубликование постановления.

4. Контроль за исполнением постановления возложить на заместителя мэра города Новосибирска – начальника департамента строительства и архитектуры мэрии города Новосибирска.

Исполняющий обязанности
мэра города Новосибирска




И.В. Кодалаев

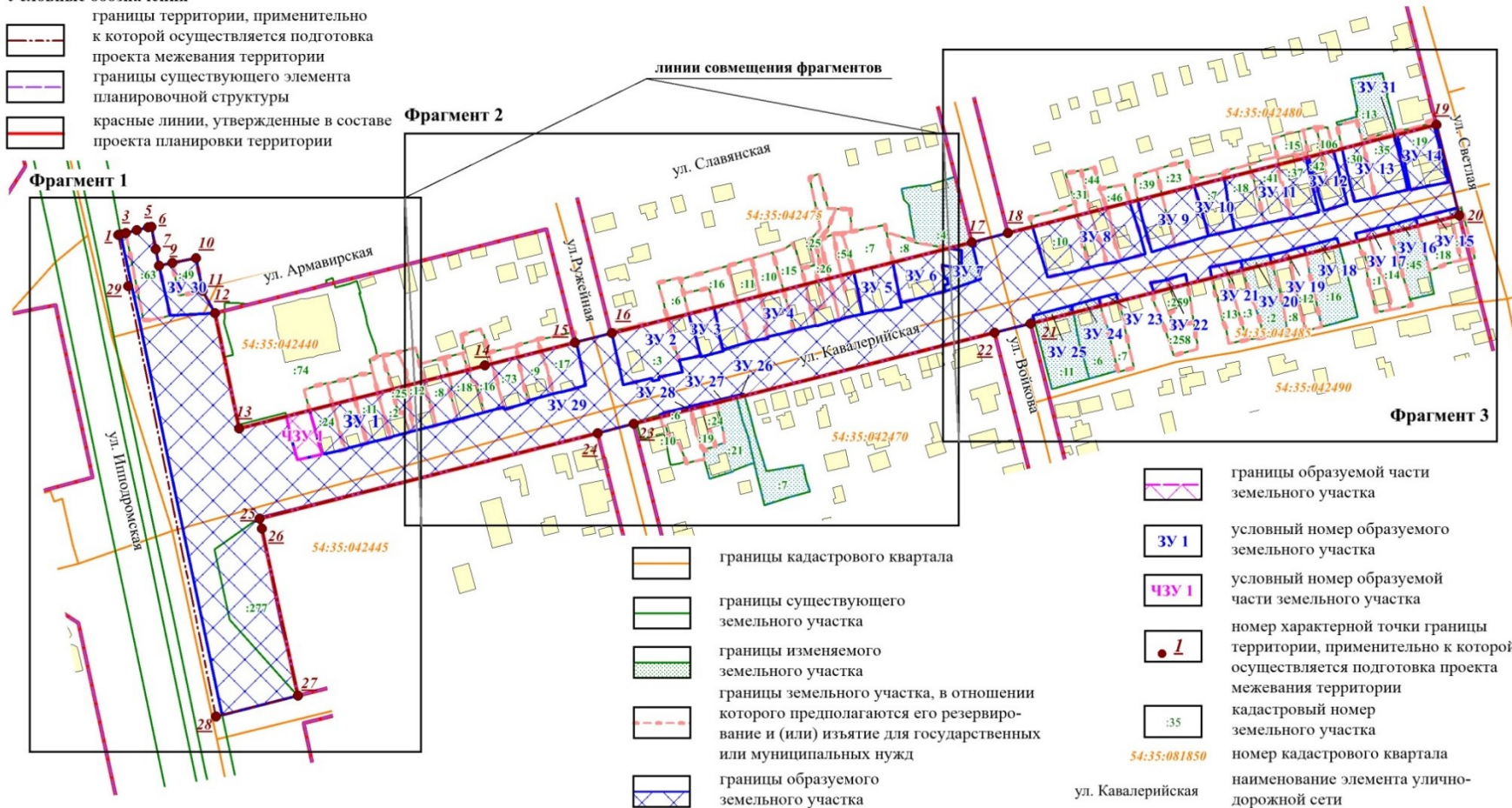
Приложение 1
к постановлению мэрии
города Новосибирска
от 05.06.2026 № 5448

Приложение 1
к проекту межевания территории, предусматривающему
размещение линейного объекта транспортной инфра-
структуры местного значения – автомобильной дороги
общего пользования по ул. Кавалерийской от улицы
Ипшдромской до улицы Светлой, в Калининском рай-
оне города Новосибирска

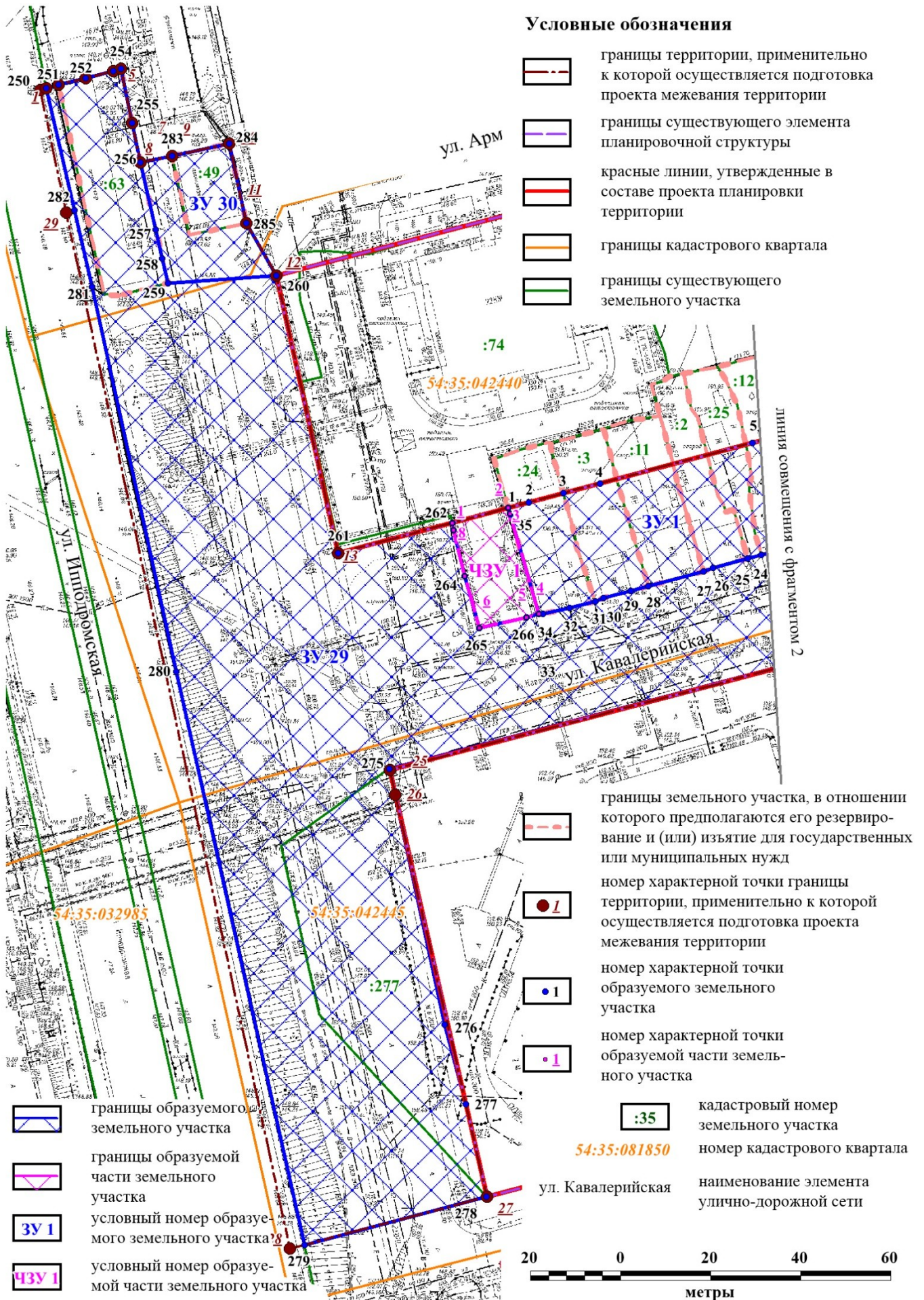
Чертеж
межевания территории

Условные обозначения

-  границы территории, применительно к которой осуществляется подготовка проекта межевания территории
-  границы существующего элемента планировочной структуры
-  красные линии, утвержденные в составе проекта планировки территории












ФРАГМЕНТ 1




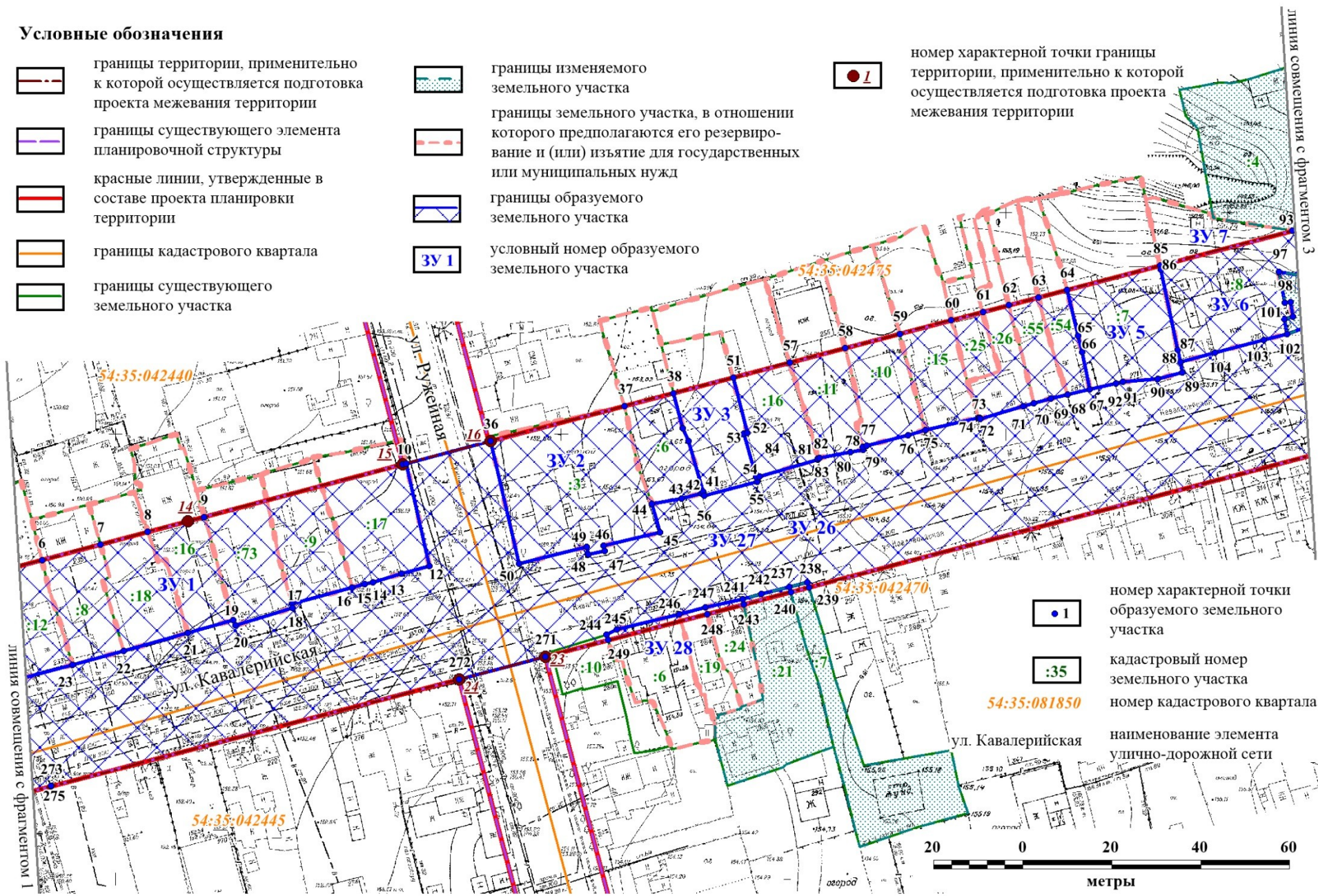
ФРАГМЕНТ 2




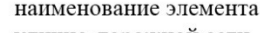
Условные обозначения

-  границы территории, применительно к которой осуществляется подготовка проекта межевания территории
-  границы существующего элемента планировочной структуры
-  красные линии, утвержденные в составе проекта планировки территории
-  границы кадастрового квартала
-  границы существующего земельного участка

-  границы изменяемого земельного участка
-  границы земельного участка, в отношении которого предполагаются его резервирование и (или) изъятие для государственных или муниципальных нужд
-  границы образуемого земельного участка
-  условный номер образуемого земельного участка

-  номер характерной точки границы территории, применительно к которой осуществляется подготовка проекта межевания территории



-  номер характерной точки образуемого земельного участка
-  кадастровый номер земельного участка
-  номер кадастрового квартала
-  наименование элемента улично-дорожной сети







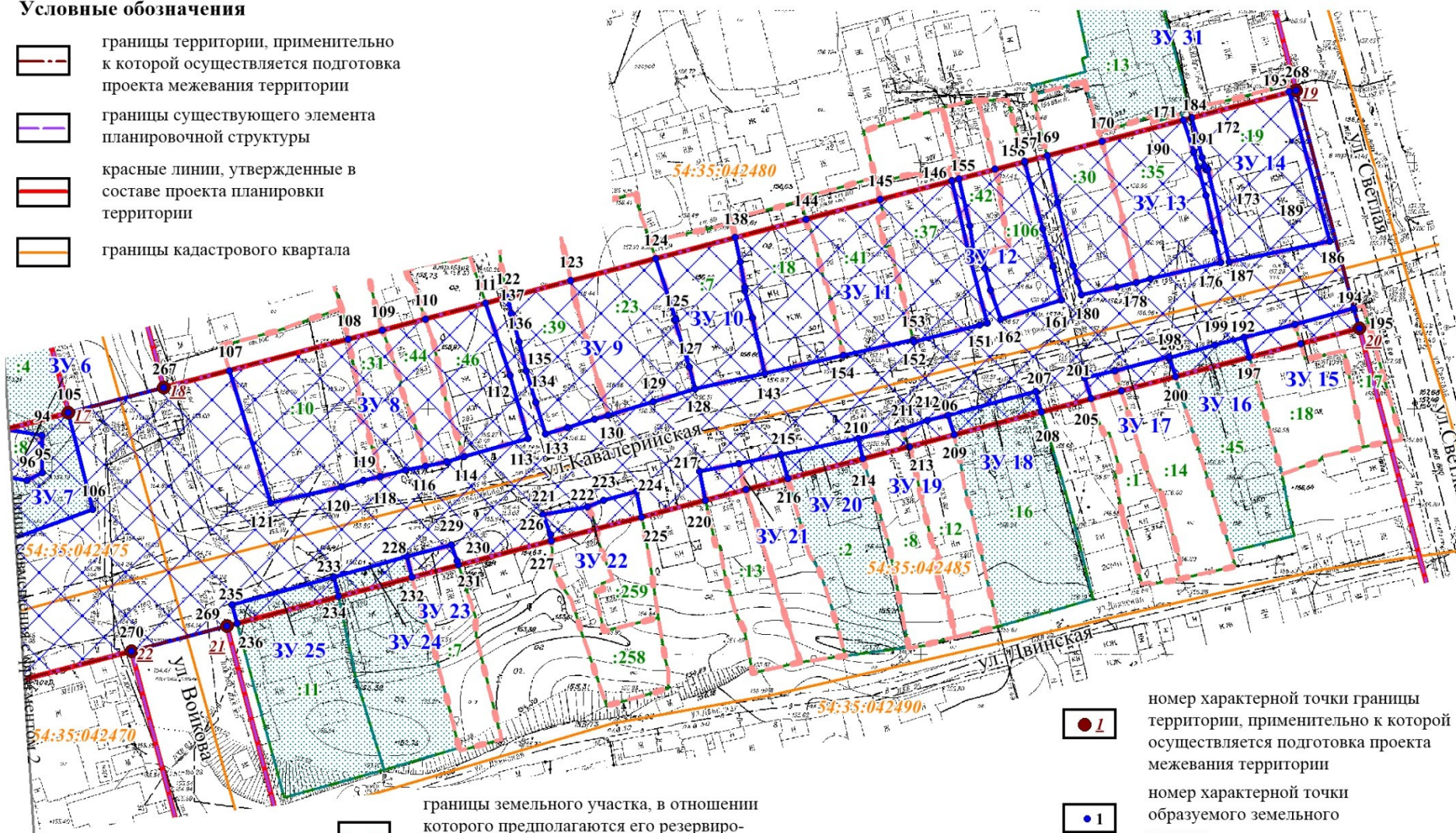
фрагмент 1 совмещения с фрагментом 1



фрагмент 3 совмещения с фрагментом 3




ФРАГМЕНТ 3

Условные обозначения

-  границы территории, применительно к которой осуществляется подготовка проекта межевания территории
-  границы существующего элемента планировочной структуры
-  красные линии, утвержденные в составе проекта планировки территории
-  границы кадастрового квартала



-  границы существующего земельного участка
-  границы изменяемого земельного участка

-  границы земельного участка, в отношении которого предполагаются его резервирование и (или) изъятие для государственных или муниципальных нужд
-  границы образуемого земельного участка
-  условный номер образуемого земельного участка

ул. Кавалерийская

наименование элемента улично-дорожной сети

54:35:081850



номер характерной точки границы территории, применительно к которой осуществляется подготовка проекта межевания территории



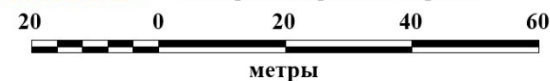
номер характерной точки образуемого земельного участка



кадастровый номер земельного участка

54:35:042490

номер кадастрового квартала



Приложение 2
к постановлению мэрии
города Новосибирска
от 05.06.2026 № 5448

Приложение 2
к проекту межевания территории, предусматривающему размещение линейного объекта транспортной инфраструктуры местного значения – автомобильной дороги общего пользования по ул. Кавалерийской от ул. Ипподромской до ул. Светлой, в Калининском районе города Новосибирска

**СВЕДЕНИЯ
об образуемых земельных участках**

Условные номера образуемых земельных участков	Номера характерных точек образуемых земельных участков	Кадастровые номера земельных участков, из которых образуются земельные участки	Площадь образуемых земельных участков, га	Способы образования земельных участков	Вид разрешенного использования образуемых земельных участков, предназначенных для размещения линейных объектов и объектов капитального строительства, проектируемых в составе линейного объекта	Адреса образуемых земельных участков
1	2	3	4	5	6	7
ЗУ 1	1 - 35	54:35:042440:11, 54:35:042440:12, 54:35:042440:16, 54:35:042440:17, 54:35:042440:18, 54:35:042440:2, 54:35:042440:24,	0,3602	Перераспределение земельных участков с кадастровыми номерами 54:35:042440:11, 54:35:042440:12, 54:35:042440:16, 54:35:042440:17,	Земельные участки (территории) общего пользования (12.0) - объекты улично-дорожной сети; объекты благоустройства территории	Российская Федерация, Новосибирская область, городской округ город Новосибирск, город Новосибирск, ул. Кавалерийская, з/у 2236

1	2	3	4	5	6	7
		54:35:042440:25, 54:35:042440:3, 54:35:042440:73, 54:35:042440:8, 54:35:042440:9		54:35:042440:18, 54:35:042440:2, 54:35:042440:24, 54:35:042440:25, 54:35:042440:3, 54:35:042440:73, 54:35:042440:8, 54:35:042440:9 и земель, государственная собствен- ность на которые не разгра- ничена		
ЗУ 2	36 - 50	54:35:042475:3, 54:35:042475:6	0,1190	Перераспределение земель- ных участков с кадастровы- ми номерами 54:35:042475:3, 54:35:042475:6 и земель, государственная собствен- ность на которые не разгра- ничена	Земельные участки (тер- ритории) общего пользо- вания (12.0) - объекты улично-дорожной сети; объекты благоустройства территории	Российская Федерация, Новосибирская область, городской округ город Но- восибирск, город Новоси- бирск, ул. Кавалерийская, з/у 249а
ЗУ 3	51 - 56, 41 - 38	-	0,0314	Образование земельного участка из земель, государ- ственная собственность на которые не разграничена, в кадастровом квартале 54:35:042475	Земельные участки (тер- ритории) общего пользо- вания (12.0) - объекты улично-дорожной сети; объекты благоустройства территории	Российская Федерация, Новосибирская область, городской округ город Но- восибирск, город Новоси- бирск, ул. Кавалерийская, з/у 251а
ЗУ 4	57 - 84, 54 - 51	54:35:042475:10, 54:35:042475:11, 54:35:042475:15, 54:35:042475:16, 54:35:042475:25, 54:35:042475:26, 54:35:042475:54, 54:35:042475:55	0,1765	Перераспределение земель- ных участков с кадастровы- ми номерами 54:35:042475:10, 54:35:042475:11, 54:35:042475:15, 54:35:042475:16, 54:35:042475:25,	Земельные участки (тер- ритории) общего пользо- вания (12.0) - объекты улично-дорожной сети; объекты благоустройства территории	Российская Федерация, Новосибирская область, городской округ город Но- восибирск, город Новоси- бирск, ул. Кавалерийская, з/у 253а

1	2	3	4	5	6	7
				54:35:042475:26, 54:35:042475:54, 54:35:042475:55 и земель, государственная собствен- ность на которые не разгра- ничена		
ЗУ 5	85 - 92, 67 - 64	54:35:042475:7	0,0506	Перераспределение земель- ного участка с кадастровым номером 54:35:042475:7 и земель, государственная собственность на которые не разграничена	Земельные участки (тер- ритории) общего пользо- вания (12.0) - объекты улично-дорожной сети; объекты благоустройства территории	Российская Федерация, Новосибирская область, городской округ город Но- восибирск, город Новоси- бирск, ул. Кавалерийская, з/у 271а
ЗУ 6	93 - 104, 88 - 85	54:35:042475:8	0,0674	Перераспределение земель- ного участка с кадастровым номером 54:35:042475:8 и земель, государственная собственность на которые не разграничена	Земельные участки (тер- ритории) общего пользо- вания (12.0) - объекты улично-дорожной сети; объекты благоустройства территории	Российская Федерация, Новосибирская область, городской округ город Но- восибирск, город Новоси- бирск, ул. Кавалерийская, з/у 275а
ЗУ 7	105, 106, 102 - 93	54:35:042475:4	0,0288	Раздел земельного участка с кадастровым номером 54:35:042475:4 с сохранени- ем исходного в измененных границах	Земельные участки (тер- ритории) общего пользо- вания (12.0) - объекты улично-дорожной сети; объекты благоустройства территории	Российская Федерация, Новосибирская область, городской округ город Но- восибирск, город Новоси- бирск, ул. Кавалерийская, з/у 279б
ЗУ 8	107 - 121	54:35:042480:10, 54:35:042480:31, 54:35:042480:44, 54:35:042480:46	0,1549	Перераспределение земель- ных участков с кадастровы- ми номерами 54:35:042480:10, 54:35:042480:31, 54:35:042480:44, 54:35:042480:46 и земель, государственная собствен- ность на которые не	Земельные участки (тер- ритории) общего пользо- вания (12.0) - объекты улично-дорожной сети; объекты благоустройства территории	Российская Федерация, Новосибирская область, городской округ город Но- восибирск, город Новоси- бирск, ул. Кавалерийская, з/у 279а

1	2	3	4	5	6	7
				разграничена		
ЗУ 9	122 - 137	54:35:042480:23, 54:35:042480:39	0,0894	Перераспределение земельных участков с кадастровыми номерами 54:35:042480:23, 54:35:042480:39 и земель, государственная собственность на которые не разграничена	Земельные участки (территории) общего пользования (12.0) - объекты улично-дорожной сети; объекты благоустройства территории	Российская Федерация, Новосибирская область, городской округ город Новосибирск, город Новосибирск, ул. Кавалерийская, з/у 293а
ЗУ 10	138 - 143, 128 - 124	54:35:042480:7	0,0427	Перераспределение земельного участка с кадастровым номером 54:35:042480:7 и земель, государственная собственность на которые не разграничена	Земельные участки (территории) общего пользования (12.0) - объекты улично-дорожной сети; объекты благоустройства территории	Российская Федерация, Новосибирская область, городской округ город Новосибирск, город Новосибирск, ул. Кавалерийская, з/у 299а
ЗУ 11	144 - 154, 143 - 138	54:35:042480:18, 54:35:042480:37, 54:35:042480:41	0,1330	Перераспределение земельных участков с кадастровыми номерами 54:35:042480:18, 54:35:042480:37, 54:35:042480:41 и земель, государственная собственность на которые не разграничена	Земельные участки (территории) общего пользования (12.0) - объекты улично-дорожной сети; объекты благоустройства территории	Российская Федерация, Новосибирская область, городской округ город Новосибирск, город Новосибирск, ул. Кавалерийская, з/у 301б
ЗУ 12	155 - 168	54:35:042480:42, 54:35:042480:106	0,0404	Перераспределение земельных участков с кадастровыми номерами 54:35:042480:42, 54:35:042480:106 и земель, государственная собственность на которые не разграничена	Земельные участки (территории) общего пользования (12.0) - объекты улично-дорожной сети; объекты благоустройства территории	Российская Федерация, Новосибирская область, городской округ город Новосибирск, город Новосибирск, ул. Кавалерийская, з/у 309б
ЗУ 13	169 - 183	54:35:042480:30,	0,0865	Перераспределение земель-	Земельные участки (тер-	Российская Федерация,

1	2	3	4	5	6	7
		54:35:042480:35		ных участков с кадастровыми номерами 54:35:042480:30, 54:35:042480:35 и земель, государственная собственность на которые не разграничена	ритории) общего пользования (12.0) - объекты улично-дорожной сети; объекты благоустройства территории	Новосибирская область, городской округ город Новосибирск, город Новосибирск, ул. Кавалерийская, з/у 317а
ЗУ 14	184 - 191	54:35:042480:19	0,0628	Перераспределение земельного участка с кадастровым номером 54:35:042480:19 и земель, государственная собственность на которые не разграничена	Земельные участки (территории) общего пользования (12.0) - объекты улично-дорожной сети; объекты благоустройства территории	Российская Федерация, Новосибирская область, городской округ город Новосибирск, город Новосибирск, ул. Кавалерийская, з/у 323а
ЗУ 15	192 - 197	54:35:042485:17, 54:35:042485:18	0,0097	Перераспределение земельных участков с кадастровыми номерами 54:35:042485:17, 54:35:042485:18 и земель, государственная собственность на которые не разграничена	Земельные участки (территории) общего пользования (12.0) - объекты улично-дорожной сети; объекты благоустройства территории	Российская Федерация, Новосибирская область, городской округ город Новосибирск, город Новосибирск, ул. Кавалерийская, з/у 109б
ЗУ 16	198, 199, 192, 197, 200	54:35:042485:45	0,0065	Раздел земельного участка с кадастровым номером 54:35:042485:45 с сохранением исходного в измененных границах	Земельные участки (территории) общего пользования (12.0) - объекты улично-дорожной сети; объекты благоустройства территории	Российская Федерация, Новосибирская область, городской округ город Новосибирск, город Новосибирск, ул. Кавалерийская, з/у 350б
ЗУ 17	200 - 205	54:35:042485:1, 54:35:042485:14	0,0075	Перераспределение земельных участков с кадастровыми номерами 54:35:042485:1, 54:35:042485:14 и земель, государственная	Земельные участки (территории) общего пользования (12.0) - объекты улично-дорожной сети; объекты благоустройства территории	Российская Федерация, Новосибирская область, городской округ город Новосибирск, город Новосибирск, ул. Кавалерийская, з/у 346б

1	2	3	4	5	6	7
				собственность на которые не разграничена		
ЗУ 18	206 - 209	54:35:042485:16	0,0078	Раздел земельного участка с кадастровым номером 54:35:042485:16 с сохранением исходного в измененных границах	Земельные участки (территории) общего пользования (12.0) - объекты улично-дорожной сети; объекты благоустройства территории	Российская Федерация, Новосибирская область, городской округ город Новосибирск, город Новосибирск, ул. Кавалерийская, з/у 342б
ЗУ 19	210 - 212, 206, 209, 213 - 214	54:35:042485:8, 54:35:042485:12	0,0077	Перераспределение земельных участков с кадастровыми номерами 54:35:042485:8, 54:35:042485:12 и земель, государственная собственность на которые не разграничена	Земельные участки (территории) общего пользования (12.0) - объекты улично-дорожной сети; объекты благоустройства территории	Российская Федерация, Новосибирская область, городской округ город Новосибирск, город Новосибирск, ул. Кавалерийская, з/у 340б
ЗУ 20	215, 210, 214, 216	54:35:042485:2	0,0074	Раздел земельного участка с кадастровым номером 54:35:042485:2 с сохранением исходного в измененных границах	Земельные участки (территории) общего пользования (12.0) - объекты улично-дорожной сети; объекты благоустройства территории	Российская Федерация, Новосибирская область, городской округ город Новосибирск, город Новосибирск, ул. Кавалерийская, з/у 336б
ЗУ 21	217, 218, 215, 216, 219, 220	54:35:042485:3, 54:35:042485:13	0,0093	Перераспределение земельных участков с кадастровыми номерами 54:35:042485:3, 54:35:042485:13 и земель, государственная собственность на которые не разграничена	Земельные участки (территории) общего пользования (12.0) - объекты улично-дорожной сети; объекты благоустройства территории	Российская Федерация, Новосибирская область, городской округ город Новосибирск, город Новосибирск, ул. Кавалерийская, з/у 334б
ЗУ 22	221 - 227	54:35:042485:258, 54:35:042485:259	0,0099	Перераспределение земельных участков с кадастровыми номерами	Земельные участки (территории) общего пользования (12.0) - объекты	Российская Федерация, Новосибирская область, городской округ город

1	2	3	4	5	6	7
				54:35:042485:258, 54:35:042485:259 и земель, государственная собствен- ность на которые не разгра- ничена	улично-дорожной сети; объекты благоустройства территории	Новосибирск, город Ново- сибирск, ул. Кавалерий- ская, з/у 326б
ЗУ 23	228 - 232	54:35:042485:7	0,0042	Перераспределение земель- ного участка с кадастровым номером 54:35:042485:7 и земель, государственная собственность на которые не разграничена	Земельные участки (тер- ритории) общего пользо- вания (12.0) - объекты улично-дорожной сети; объекты благоустройства территории	Российская Федерация, Новосибирская область, городской округ город Но- восибирск, город Новоси- бирск, ул. Кавалерийская, з/у 322б
ЗУ 24	233, 228, 232, 234	54:35:042485:6	0,0065	Раздел земельного участка с кадастровым номером 54:35:042485:6 с сохранени- ем исходного в измененных границах	Земельные участки (тер- ритории) общего пользо- вания (12.0) - объекты улично-дорожной сети; объекты благоустройства территории	Российская Федерация, Новосибирская область, городской округ город Но- восибирск, город Новоси- бирск, ул. Кавалерийская, з/у 320б
ЗУ 25	235, 233, 234, 236	54:35:042485:11	0,0086	Раздел земельного участка с кадастровым номером 54:35:042485:11 с сохране- нием исходного в изменен- ных границах	Земельные участки (тер- ритории) общего пользо- вания (12.0) - объекты улично-дорожной сети; объекты благоустройства территории	Российская Федерация, Новосибирская область, городской округ город Но- восибирск, город Новоси- бирск, ул. Кавалерийская, з/у 318б
ЗУ 26	237 - 240	54:35:042470:7	0,0005	Раздел земельного участка с кадастровым номером 54:35:042470:7 с сохранени- ем исходного в измененных границах	Земельные участки (тер- ритории) общего пользо- вания (12.0) - объекты улично-дорожной сети; объекты благоустройства территории	Российская Федерация, Новосибирская область, городской округ город Но- восибирск, город Новоси- бирск, ул. Кавалерийская, з/у 294б
ЗУ 27	241, 242, 237, 240, 243	54:35:042470:21	0,0014	Раздел земельного участка с кадастровым номером 54:35:042470:21 с сохране- нием исходного в	Земельные участки (тер- ритории) общего пользо- вания (12.0) - объекты улично-дорожной сети;	Российская Федерация, Новосибирская область, городской округ город Но- восибирск, город

1	2	3	4	5	6	7
				измененных границах	объекты благоустройства территории	Новосибирск, ул. Кавалерийская, з/у 288б
ЗУ 28	244 - 247, 241, 243, 248, 249	54:35:042470:6, 54:35:042470:19, 54:35:042470:24	0,0051	Перераспределение земельных участков с кадастровыми номерами 54:35:042470:6, 54:35:042470:19, 54:35:042470:24 и земель, государственная собственность на которые не разграничена	Земельные участки (территории) общего пользования (12.0) - объекты улично-дорожной сети; объекты благоустройства территории	Российская Федерация, Новосибирская область, городской округ город Новосибирск, город Новосибирск, ул. Кавалерийская, з/у 286б
ЗУ 29	250 - 266, 34 - 11, 36, 50 - 41, 56 -54, 84 - 67, 92 - 88, 104 - 102, 106, 105, 267, 107, 121 - 111, 122, 137 - 128, 143, 154 - 146, 155, 168 -157, 169, 183 - 171, 184, 191 -185, 268, 194 - 192, 199, 198, 203 - 201, 205, 208 -206, 212	54:35:042180:63, 54:35:042445:277, 54:35:042470:10, 54:35:042480:15	2,7031	Перераспределение земельных участков с кадастровыми номерами 54:35:042180:63, 54:35:042445:277, 54:35:042470:10, 54:35:042480:15 и земель, государственная собственность на которые не разграничена	Земельные участки (территории) общего пользования (12.0) – объекты улично-дорожной сети; объекты благоустройства территории	Российская Федерация, Новосибирская область, городской округ город Новосибирск, город Новосибирск, ул. Кавалерийская, з/у 323г

1	2	3	4	5	6	7
	-210, 215, 218, 217, 220, 225 -221, 227, 226, 231 -228, 233, 235, 236, 269, 270, 239 - 237, 242, 241, 247 - 244, 249, 271 - 282					
ЗУ 30	283 - 285, 260 - 256	54:35:042180:49	0,0602	Перераспределение земельного участка с кадастровым номером 54:35:042180:49 и земель, государственная собственность на которые не разграничена	Земельные участки (территории) общего пользования (12.0) – объекты улично-дорожной сети; объекты благоустройства территории	Российская Федерация, Новосибирская область, городской округ город Новосибирск, город Новосибирск, ул. Ипподромская, з/у 50б
ЗУ 31	171, 184, 191, 190, 173, 172	54:35:042480:13	0,0015	Раздел земельного участка с кадастровым номером 54:35:042480:13 с сохранением исходного в измененных границах	Земельные участки (территории) общего пользования (12.0) – объекты улично-дорожной сети; объекты благоустройства территории	Российская Федерация, Новосибирская область, городской округ город Новосибирск, город Новосибирск, ул. Кавалерийская, з/у 321а

Примечания: образуемые земельные участки с условными номерами ЗУ 1 – ЗУ 31 отнесены к территории общего пользования, к определенной категории земель – земли населенных пунктов.

Приложение 3
к постановлению мэрии
города Новосибирска
от 05.06.2026 № 5448

Приложение 4
к проекту межевания территории, предусматривающему размещение линейного объекта транспортной инфраструктуры местного значения – автомобильной дороги общего пользования по ул. Кавалерийской от ул. Ипподромской до ул. Светлой, в Калининском районе города Новосибирска

ПЕРЕЧЕНЬ

условных номеров образуемых земельных участков, в отношении которых предполагаются их резервирование и (или) изъятие для государственных или муниципальных нужд

№ п/п	Условный номер земельного участка	Площадь земельного участка, га	Адрес земельного участка (описание местоположения)	Возможный способ образования
1	2	3	4	5
1	ЗУ 7	0,0288	Российская Федерация, Новосибирская область, городской округ город Новосибирск, город Новосибирск, ул. Кавалерийская, з/у 279б	Раздел земельного участка с кадастровым номером 54:35:042475:4 с сохранением исходного в измененных границах
2	ЗУ 16	0,0065	Российская Федерация, Новосибирская область, городской округ город Новосибирск, город Новосибирск, ул. Кавалерийская, з/у 350б	Раздел земельного участка с кадастровым номером 54:35:042485:45 с сохранением исходного в измененных границах
3	ЗУ 18	0,0078	Российская Федерация, Новосибирская область, городской округ город Новосибирск, город Новосибирск, ул. Кавалерийская, з/у 342б	Раздел земельного участка с кадастровым номером 54:35:042485:16 с сохранением исходного в измененных границах
4	ЗУ 20	0,0074	Российская Федерация, Новосибирская область,	Раздел земельного участка с кадастровым номером

1	2	3	4	5
			городской округ город Новосибирск, город Новосибирск, ул. Кавалерийская, з/у 336б	54:35:042485:2 с сохранением исходного в измененных границах
5	ЗУ 24	0,0065	Российская Федерация, Новосибирская область, городской округ город Новосибирск, город Новосибирск, ул. Кавалерийская, з/у 320б	Раздел земельного участка с кадастровым номером 54:35:042485:6 с сохранением исходного в измененных границах
6	ЗУ 25	0,0086	Российская Федерация, Новосибирская область, городской округ город Новосибирск, город Новосибирск, ул. Кавалерийская, з/у 318б	Раздел земельного участка с кадастровым номером 54:35:042485:11 с сохранением исходного в измененных границах
7	ЗУ 26	0,0005	Российская Федерация, Новосибирская область, городской округ город Новосибирск, город Новосибирск, ул. Кавалерийская, з/у 294б	Раздел земельного участка с кадастровым номером 54:35:042470:7 с сохранением исходного в измененных границах
8	ЗУ 27	0,0014	Российская Федерация, Новосибирская область, городской округ город Новосибирск, город Новосибирск ул. Кавалерийская, з/у 288б	Раздел земельного участка с кадастровым номером 54:35:042470:21 с сохранением исходного в измененных границах
9	ЗУ 31	0,0015	Российская Федерация, Новосибирская область, городской округ город Новосибирск, город Новосибирск, ул. Кавалерийская, з/у 321а	Раздел земельного участка с кадастровым номером 54:35:042480:13 с сохранением исходного в измененных границах

Приложение 4
к постановлению мэрии
города Новосибирска
от 05.06.2026 № 5448

Приложение 5
к проекту межевания территории, преду-
сматривающему размещение линейного
объекта транспортной инфраструктуры
местного значения – автомобильной дороги
общего пользования по ул. Кавалерийской
от ул. Ипподромской до ул. Светлой, в Кали-
нинском районе города Новосибирска

ПЕРЕЧЕНЬ

кадастровых номеров существующих земельных участков, в отношении которых предполагаются их резервирование и (или) изъятие для государственных или муниципальных нужд

№ п/п	Кадастровый (условный) номер земельного участка	Площадь земельного участка, га	Адрес земельного участка (описание местоположения)	Кадастровый номер объекта недвижимого имущества в границах земельного участка	Адрес объекта капитального строительства (описание местоположения)
1	2	3	4	5	6
1	54:35:042440:3	0,0451	Установлено относительно ориентира, расположенного в границах участка, ориентир – индивидуальный жилой дом, адрес ориентира: Российская Федерация, Новосибирская область, город Новосибирск, ул. Кавалерийская, 225	54:35:042440:33	Российская Федерация, Новосибирская область, город Новосибирск, ул. Кавалерийская, 225
2	54:35:042440:18	0,0437	Установлено относительно ориентира, расположенного в границах участка, ориентир – индивидуальный жилой дом, адрес ориентира: Российская Федерация,	54:35:042440:72	Российская Федерация, Новосибирская область, город Новосибирск, ул. Кавалерийская, 237
				54:35:042440:53	Российская Федерация, Новосибир-

1	2	3	4	5	6
			Новосибирская область, город Новосибирск, ул. Кавалерийская, 237		ская область, город Новосибирск, ул. Кавалерийская, 237
3	54:35:042440:2	0,0365	Установлено относительно ориентира, расположенного в границах участка, ориентир – индивидуальный жилой дом, адрес ориентира: Российская Федерация, Новосибирская область, город Новосибирск, ул. Кавалерийская, 229	-	-
4	54:35:042440:24	0,0460	Установлено относительно ориентира, расположенного в границах участка, ориентир – индивидуальный жилой дом, адрес ориентира: Российская Федерация, Новосибирская область, город Новосибирск, ул. Кавалерийская, 223	54:35:042440:607	Российская Федерация, Новосибирская область, городской округ город Новосибирск, город Новосибирск, ул. Кавалерийская
5	54:35:042440:25	0,0309	Установлено относительно ориентира, расположенного в границах участка, ориентир – индивидуальный жилой дом, адрес ориентира: Российская Федерация, Новосибирская область, город Новосибирск, ул. Кавалерийская, 231	54:35:042440:34	Российская Федерация, Новосибирская область, город Новосибирск, ул. Кавалерийская, 229
				54:35:042440:36	Российская Федерация, Новосибирская область, город Новосибирск, ул. Кавалерийская, 231
6	54:35:042440:8	0,0433	Установлено относительно ориентира, расположенного в границах участка, ориентир – индивидуальный жилой дом, адрес ориентира: Российская Федерация, Новосибирская область, город Новосибирск, ул. Кавалерийская, 235	54:35:042440:55	Российская Федерация, Новосибирская область, город Новосибирск, ул. Кавалерийская, 235
7	54:35:042440:73	0,0439	Установлено относительно ориентира, расположенного в границах участка, ориентир – индивидуальный жилой дом, адрес ориентира: Российская Федерация, Новосибирская область, город Новосибирск, ул. Кавалерийская, 241	54:35:042440:64	Российская Федерация, Новосибирская область, город Новосибирск, ул. Кавалерийская, 241
8	54:35:042440:11	0,0465	Установлено относительно ориентира, расположенного в границах участка, ориентир	54:35:042440:49	Российская Федерация, Новосибирская область, город Новосибирск,

1	2	3	4	5	6
			– индивидуальный жилой дом, адрес ориентира: Российская Федерация, Новосибирская область, город Новосибирск, ул. Кавалерийская, 227		ул. Кавалерийская, 227
9	54:35:042440:9	0,0405	Установлено относительно ориентира, расположенного в границах участка, ориентир – индивидуальный жилой дом, адрес ориентира: Российская Федерация, Новосибирская область, город Новосибирск, ул. Кавалерийская, 243	54:35:042440:51	Российская Федерация, Новосибирская область, город Новосибирск, ул. Кавалерийская, 243
10	54:35:042440:16	0,0517	Установлено относительно ориентира, расположенного в границах участка, ориентир – индивидуальный жилой дом, адрес ориентира: Российская Федерация, Новосибирская область, город Новосибирск, ул. Кавалерийская, 239	54:35:042440:37	Российская Федерация, Новосибирская область, город Новосибирск, ул. Кавалерийская, 239
11	54:35:042440:17	0,0562	Установлено относительно ориентира, расположенного в границах участка, ориентир – индивидуальный жилой дом, адрес ориентира: Российская Федерация, Новосибирская область, город Новосибирск, ул. Кавалерийская, 245	54:35:042440:32	Российская Федерация, Новосибирская область, город Новосибирск, ул. Кавалерийская, 245
12	54:35:042440:12	0,0424	Установлено относительно ориентира, расположенного в границах участка, ориентир – индивидуальный жилой дом, адрес ориентира: Российская Федерация, Новосибирская область, город Новосибирск, ул. Кавалерийская, 233	54:35:042440:54	Российская Федерация, Новосибирская область, город Новосибирск, ул. Кавалерийская, 233
13	54:35:042475:3	0,0931	Установлено относительно ориентира, расположенного в границах участка, ориентир – индивидуальный жилой дом, адрес ориентира: Российская Федерация, Новосибирская область, город Новосибирск, ул. Кавалерийская, 247	54:35:042475:42	Российская Федерация, Новосибирская область, город Новосибирск, ул. Кавалерийская, 247

1	2	3	4	5	6
14	54:35:042475:6	0,0511	Установлено относительно ориентира, расположенного в границах участка, ориентир – индивидуальный жилой дом, адрес ориентира: Российская Федерация, Новосибирская область, город Новосибирск, ул. Кавалерийская, 249	54:35:042475:31	Российская Федерация, Новосибирская область, город Новосибирск, ул. Кавалерийская, 249
				54:35:042475:56	Российская Федерация, Новосибирская область, город Новосибирск, ул. Кавалерийская, 249
15	54:35:042475:15	0,0539	Установлено относительно ориентира, расположенного в границах участка, ориентир – индивидуальный жилой дом, адрес ориентира: Российская Федерация, Новосибирская область, город Новосибирск, ул. Кавалерийская, 259	54:35:042475:58	Российская Федерация, Новосибирская область, город Новосибирск, ул. Кавалерийская, 259
16	54:35:042475:25	0,0429	Установлено относительно ориентира, расположенного в границах участка, ориентир – индивидуальный жилой дом, адрес ориентира: Российская Федерация, Новосибирская область, город Новосибирск, ул. Кавалерийская, 263	54:35:042475:48	Российская Федерация, Новосибирская область, город Новосибирск, ул. Кавалерийская, 263
17	54:35:042475:54	0,0269	Российская Федерация, Новосибирская область, город Новосибирск, ул. Кавалерийская, на земельном участке расположен индивидуальный жилой дом, 267	54:35:042475:62	Российская Федерация, Новосибирская область, город Новосибирск, ул. Кавалерийская, 267
18	54:35:042475:26	0,0428	Установлено относительно ориентира, расположенного в границах участка, ориентир – индивидуальный жилой дом, адрес ориентира: Российская Федерация, Новосибирская область, город Новосибирск, ул. Кавалерийская, 261	54:35:042475:47	Российская Федерация, Новосибирская область, город Новосибирск, ул. Кавалерийская, 261
19	54:35:042475:10	0,0555	Установлено относительно ориентира, расположенного в границах участка, ориентир – индивидуальный жилой дом, адрес ориентира: Российская Федерация, Новосибирская область, город Новосибирск, ул. Кавалерийская, 257	54:35:042475:32	Российская Федерация, Новосибирская область, город Новосибирск, ул. Кавалерийская, 257

1	2	3	4	5	6
20	54:35:042475:16	0,0686	Установлено относительно ориентира, расположенного в границах участка, ориентир – индивидуальный жилой дом, адрес ориентира: Российская Федерация, Новосибирская область, город Новосибирск, ул. Кавалерийская, 253	54:35:042475:28	Российская Федерация, Новосибирская область, город Новосибирск, ул. Кавалерийская, 253
21	54:35:042475:11	0,0529	Установлено относительно ориентира, расположенного в границах участка, ориентир – индивидуальный жилой дом, адрес ориентира: Российская Федерация, Новосибирская область, город Новосибирск, ул. Кавалерийская, 255	54:35:042475:39	Российская Федерация, Новосибирская область, город Новосибирск, ул. Кавалерийская, 255
22	54:35:042475:55	0,0316	Российская Федерация, Новосибирская область, город Новосибирск, ул. Кавалерийская, на земельном участке расположен индивидуальный жилой дом № 267	54:35:042475:62	Российская Федерация, Новосибирская область, город Новосибирск, ул. Кавалерийская, 267
23	54:35:042475:7	0,0980	Установлено относительно ориентира, расположенного в границах участка, ориентир – индивидуальный жилой дом, адрес ориентира: Российская Федерация, Новосибирская область, город Новосибирск, ул. Кавалерийская, 271	54:35:042475:29	Российская Федерация, Новосибирская область, город Новосибирск, ул. Кавалерийская, 271
24	54:35:042475:8	0,0905	Установлено относительно ориентира, расположенного в границах участка, ориентир – жилой дом, адрес ориентира: Российская Федерация, Новосибирская область, город Новосибирск, ул. Кавалерийская, 275	54:35:042475:40	Российская Федерация, Новосибирская область, город Новосибирск, ул. Кавалерийская, 275
25	54:35:042480:10	0,0811	Установлено относительно ориентира, расположенного в границах участка, ориентир – индивидуальный жилой дом, адрес ориентира: Российская Федерация, Новосибирская область, город Новосибирск, ул. Кавалерийская, 279	54:35:042480:76	Российская Федерация, Новосибирская область, город Новосибирск, ул. Кавалерийская, 279
				54:35:042480:103	Российская Федерация, Новосибирская область, город Новосибирск, ул. Кавалерийская, 279
26	54:35:042480:31	0,0426	Установлено относительно ориентира, рас-	54:35:042480:56	Российская Федерация, Новосибир-

1	2	3	4	5	6
			положенного в границах участка, ориентир – индивидуальный жилой дом, адрес ориентира: Российская Федерация, Новосибирская область, город Новосибирск, ул. Кавалерийская, 281		ская область, город Новосибирск, ул. Кавалерийская, 281
27	54:35:042480:44	0,0419	Установлено относительно ориентира, расположенного в границах участка, ориентир – индивидуальный жилой дом, адрес ориентира: Российская Федерация, Новосибирская область, город Новосибирск, ул. Кавалерийская, 283	54:35:042480:49	Российская Федерация, Новосибирская область, город Новосибирск, ул. Кавалерийская, 283
28	54:35:042480:46	0,0522	Российская Федерация, Новосибирская область, город Новосибирск, ул. Кавалерийская, на земельном участке расположен индивидуальный жилой дом, 285	54:35:042480:112	Российская Федерация, Новосибирская область, город Новосибирск, ул. Кавалерийская
29	54:35:042480:23	0,0752	Установлено относительно ориентира, расположенного в границах участка, ориентир – индивидуальный жилой дом, адрес ориентира: Российская Федерация, Новосибирская область, город Новосибирск, ул. Кавалерийская, 297	54:35:042480:99	Российская Федерация, Новосибирская область, город Новосибирск, ул. Кавалерийская
				54:35:042480:51	Российская Федерация, Новосибирская область, город Новосибирск, ул. Кавалерийская, 297
30	54:35:042480:39	0,0551	Установлено относительно ориентира, расположенного в границах участка, ориентир – индивидуальный жилой дом, адрес ориентира: Российская Федерация, Новосибирская область, город Новосибирск, ул. Кавалерийская, 293	54:35:042480:50	Российская Федерация, Новосибирская область, город Новосибирск, ул. Кавалерийская, 293
31	54:35:042480:37	0,0504	Установлено относительно ориентира, расположенного в границах участка, ориентир – индивидуальный жилой дом, адрес ориентира: Российская Федерация, Новосибирская область, город Новосибирск, ул. Кавалерийская, 305	54:35:042480:92	Российская Федерация, Новосибирская область, город Новосибирск, ул. Кавалерийская, 305, 305а
				54:35:042480:93	Российская Федерация, Новосибирская область, город Новосибирск, ул. Кавалерийская, 305а

1	2	3	4	5	6
32	54:35:042480:41	0,0487	Установлено относительно ориентира, расположенного в границах участка, ориентир – индивидуальный жилой дом, адрес ориентира: Российская Федерация, Новосибирская область, город Новосибирск, ул. Кавалерийская, 303	54:35:042480:71	Российская Федерация, Новосибирская область, город Новосибирск, ул. Кавалерийская, 303
				54:35:042480:72	Российская Федерация, Новосибирская область, город Новосибирск, ул. Кавалерийская, 303
33	54:35:042480:18	0,0510	Установлено относительно ориентира, расположенного в границах участка, ориентир – индивидуальный жилой дом, адрес ориентира: Российская Федерация, Новосибирская область, город Новосибирск, ул. Кавалерийская, 301	54:35:042480:70	Российская Федерация, Новосибирская область, город Новосибирск, ул. Кавалерийская, 301
34	54:35:042480:42	0,0226	Установлено относительно ориентира, расположенного в границах участка, ориентир – индивидуальный жилой дом, адрес ориентира: Российская Федерация, Новосибирская область, город Новосибирск, ул. Кавалерийская, 309	54:35:042480:83	Российская Федерация, Новосибирская область, город Новосибирск, ул. Кавалерийская, 309
				54:35:042480:102	Российская Федерация, Новосибирская область, город Новосибирск, ул. Кавалерийская, 309
35	54:35:042480:106	0,0370	Российская Федерация, Новосибирская область, город Новосибирск, ул. Кавалерийская, на земельном участке расположен индивидуальный жилой дом № 309а	54:35:042480:327	Российская Федерация, Новосибирская область, городской округ город Новосибирск, город Новосибирск, ул. Кавалерийская, 309а
36	54:35:042480:30	0,0485	Установлено относительно ориентира, расположенного в границах участка, ориентир – индивидуальный жилой дом, адрес ориентира: Российская Федерация, Новосибирская область, город Новосибирск, ул. Кавалерийская, 317	54:35:042480:75	Российская Федерация, Новосибирская область, город Новосибирск, ул. Кавалерийская, 317
37	54:35:042480:35	0,0551	Установлено относительно ориентира, расположенного в границах участка, ориентир – индивидуальный жилой дом, адрес ориентира: Российская Федерация, Новосибирская область, город Новосибирск, ул. Кавалерийская, 319	54:35:042480:80	Российская Федерация, Новосибирская область, город Новосибирск, ул. Кавалерийская, 319

1	2	3	4	5	6
38	54:35:042480:19	0,0666	Установлено относительно ориентира, расположенного в границах участка, ориентир – индивидуальный жилой дом, адрес ориентира: Российская Федерация, Новосибирская область, город Новосибирск, ул. Кавалерийская, 323	54:35:042480:116	Российская Федерация, Новосибирская область, город Новосибирск, ул. Кавалерийская, 323
39	54:35:042485:17	0,0252	Российская Федерация, Новосибирская область, город Новосибирск, ул. Кавалерийская	-	-
40	54:35:042485:18	0,0452	Российская Федерация, Новосибирская область, город Новосибирск, ул. Кавалерийская, на земельном участке расположен индивидуальный жилой дом № 352	54:35:042485:25	Российская Федерация, Новосибирская область, город Новосибирск, ул. Кавалерийская, 352
41	54:35:042485:1	0,0311	Установлено относительно ориентира, расположенного в границах участка, ориентир – индивидуальный жилой дом, адрес ориентира: Российская Федерация, Новосибирская область, город Новосибирск, ул. Кавалерийская, 346	54:35:042485:22	Российская Федерация, Новосибирская область, город Новосибирск, ул. Кавалерийская, 346
42	54:35:042485:14	0,0484	Установлено относительно ориентира, расположенного в границах участка, ориентир – индивидуальный жилой дом, адрес ориентира: Российская Федерация, Новосибирская область, город Новосибирск, ул. Кавалерийская, 348	54:35:042485:260	Российская Федерация, Новосибирская область, город Новосибирск, ул. Кавалерийская
43	54:35:042485:12	0,0402	Установлено относительно ориентира, расположенного в границах участка, ориентир – индивидуальный жилой дом, адрес ориентира: Российская Федерация, Новосибирская область, город Новосибирск, ул. Кавалерийская, 340	54:35:042485:29	Российская Федерация, Новосибирская область, город Новосибирск, ул. Кавалерийская, 340
44	54:35:042485:8	0,0402	Установлено относительно ориентира, расположенного в границах участка, ориентир – индивидуальный жилой дом, адрес	54:35:042485:46	Российская Федерация, Новосибирская область, город Новосибирск, ул. Кавалерийская, 338

1	2	3	4	5	6
			ориентира: Российская Федерация, Новосибирская область, город Новосибирск, ул. Кавалерийская, 338		
45	54:35:042485:13	0,0378	Установлено относительно ориентира, расположенного в границах участка, ориентир – индивидуальный жилой дом, адрес ориентира: Российская Федерация, Новосибирская область, город Новосибирск, ул. Кавалерийская, 332	54:35:042485:27	Российская Федерация, Новосибирская область, город Новосибирск, ул. Кавалерийская, 332
46	54:35:042485:3	0,0383	Установлено относительно ориентира, расположенного в границах участка, ориентир – индивидуальный жилой дом, адрес ориентира: Российская Федерация, Новосибирская область, город Новосибирск, ул. Кавалерийская, 334	54:35:042485:30	Российская Федерация, Новосибирская область, город Новосибирск, ул. Кавалерийская, 334
47	54:35:042485:259	0,0259	Российская Федерация, Новосибирская область, город Новосибирск, ул. Кавалерийская	-	-
48	54:35:042485:258	0,0420	Российская Федерация, Новосибирская область, город Новосибирск, ул. Кавалерийская	54:35:042485:26	Российская Федерация, Новосибирская область, город Новосибирск, ул. Кавалерийская, 326
				54:35:042485:41	Российская Федерация, Новосибирская область, город Новосибирск, ул. Кавалерийская, 326
49	54:35:042485:7	0,0379	Установлено относительно ориентира, расположенного в границах участка, ориентир – индивидуальный жилой дом, адрес ориентира: Российская Федерация, Новосибирская область, город Новосибирск, ул. Кавалерийская, 322	54:35:042485:32	Российская Федерация, Новосибирская область, город Новосибирск, ул. Кавалерийская, 322
50	54:35:042470:24	0,0168	Установлено относительно ориентира, расположенного в границах участка, ориентир – индивидуальный жилой дом, адрес	54:35:042470:66	Российская Федерация, Новосибирская область, город Новосибирск, ул. Кавалерийская, 286

1	2	3	4	5	6
			ориентира: Российская Федерация, Новосибирская область, город Новосибирск, ул. Кавалерийская, 286		
51	54:35:042470:19	0,0163	Установлено относительно ориентира, расположенного в границах участка, ориентир – индивидуальный жилой дом, адрес ориентира: Российская Федерация, Новосибирская область, город Новосибирск, ул. Кавалерийская, 284	54:35:042470:40	Российская Федерация, Новосибирская область, город Новосибирск, ул. Кавалерийская, 284
52	54:35:042470:6	0,0398	Установлено относительно ориентира, расположенного в границах участка, ориентир – индивидуальный жилой дом, адрес ориентира: Российская Федерация, Новосибирская область, город Новосибирск, ул. Кавалерийская, 282, 282/1	54:35:042470:71	Российская Федерация, Новосибирская область, город Новосибирск, ул. Кавалерийская, 282
				54:35:042470:72	Российская Федерация, Новосибирская область, город Новосибирск, ул. Кавалерийская, 282
53	54:35:042480:15	0,0219	Установлено относительно ориентира, расположенного в границах участка, ориентир – индивидуальный жилой дом, адрес ориентира: Российская Федерация, Новосибирская область, город Новосибирск, ул. Кавалерийская, 307	54:35:042480:73	Российская Федерация, Новосибирская область, город Новосибирск, ул. Кавалерийская, 307
54	54:35:042180:63	0,0690	Установлено относительно ориентира, расположенного в границах участка, ориентир – ремонтно-техническая мастерская, адрес ориентира: Российская Федерация, Новосибирская область, город Новосибирск, ул. Ипподромская, (50а)	-	-
55	54:35:042480:7	0,0483	Установлено относительно ориентира, расположенного в границах участка, ориентир – индивидуальный жилой дом, адрес ориентира: Российская Федерация, Новосибирская область, город Новосибирск, ул. Кавалерийская, 299	54:35:042480:52	Российская Федерация, Новосибирская область, город Новосибирск, ул. Кавалерийская, 299
56	54:35:042470:10	0,0241	Установлено относительно ориентира, рас-	54:35:042470:42	Российская Федерация, Новосибир-

1	2	3	4	5	6
			положенного в границах участка, ориентир – индивидуальный жилой дом, адрес ориентира: Российская Федерация, Новосибирская область, город Новосибирск, ул. Кавалерийская, 280		ская область, город Новосибирск, ул. Кавалерийская, 280
57	54:35:042180:49	0,0234	Установлено относительно ориентира, расположенного в границах участка, ориентир – автомойка, адрес ориентира: Российская Федерация, Новосибирская область, город Новосибирск, ул. Армавирская, (28)	-	-
58	-	-	-	54:35:042475:52	Российская Федерация, Новосибирская область, город Новосибирск, ул. Кавалерийская, 251

Приложение 5
к постановлению мэрии
города Новосибирска
от 05.06.2026 № 5448

Приложение 6
к проекту межевания территории,
предусматривающему размещение ли-
нейного объекта транспортной инфра-
структуры местного значения – автомо-
бильной дороги общего пользования по
ул. Кавалерийской от ул. Ипподром-
ской до ул. Светлой, в Калининском
районе города Новосибирска

ПЕРЕЧЕНЬ
координат характерных точек образуемых земельных участков

№ точки	Координаты	
	X	Y
1	2	3
ЗУ 1		
1	491354.39	4199239.99
2	491355.56	4199244.60
3	491357.52	4199252.30
4	491359.59	4199260.43
5	491368.25	4199294.43
6	491370.01	4199301.33
7	491373.37	4199314.53
8	491376.08	4199325.18
9	491379.32	4199337.90
10	491390.69	4199382.57
11	491390.89	4199383.37
12	491367.79	4199388.33
13	491366.06	4199382.13
14	491364.26	4199375.67
15	491363.87	4199373.86
16	491363.10	4199370.88
17	491359.54	4199357.47
18	491358.67	4199357.58
19	491354.93	4199344.66
20	491356.00	4199344.21
21	491353.24	4199333.92
22	491349.39	4199319.51
23	491346.39	4199307.94
24	491343.35	4199296.18
25	491342.55	4199293.13
26	491340.53	4199285.33

1	2	3
27	491339.89	4199283.23
28	491336.69	4199270.93
29	491335.64	4199266.97
30	491334.12	4199261.03
31	491333.45	4199259.07
32	491332.07	4199253.42
33	491330.83	4199247.50
34	491330.86	4199246.58
35	491353.05	4199240.36
3Y 2		
36	491395.69	4199402.40
37	491403.30	4199432.64
38	491406.07	4199443.65
39	491398.12	4199445.65
40	491395.21	4199446.89
41	491383.88	4199450.06
42	491383.49	4199449.60
43	491382.39	4199445.20
44	491381.18	4199438.54
45	491374.76	4199440.25
46	491371.98	4199427.53
47	491370.73	4199427.74
48	491370.02	4199424.18
49	491371.66	4199423.80
50	491368.06	4199408.53
3Y 3		
38	491406.07	4199443.65
51	491409.44	4199457.05
52	491396.99	4199460.10
53	491396.81	4199459.32
54	491386.95	4199461.96
55	491385.99	4199462.23
56	491382.92	4199450.33
41	491383.88	4199450.06
40	491395.21	4199446.89
39	491398.12	4199445.65
3Y 4		
51	491409.44	4199457.05
57	491412.65	4199469.81
58	491415.79	4199482.27
59	491418.89	4199494.59
60	491421.81	4199506.21
61	491423.60	4199513.32
62	491425.07	4199519.15
63	491426.74	4199525.81
64	491428.35	4199532.22
65	491418.02	4199534.63

1	2	3
66	491414.38	4199535.48
67	491405.93	4199537.13
68	491404.84	4199532.19
69	491403.99	4199528.32
70	491402.92	4199524.57
71	491402.29	4199522.23
72	491399.51	4199512.51
73	491399.88	4199512.41
74	491399.79	4199512.05
75	491397.20	4199500.10
76	491396.02	4199496.15
77	491393.81	4199486.92
78	491393.55	4199485.95
79	491392.90	4199486.12
80	491392.38	4199483.23
81	491391.13	4199476.22
82	491391.01	4199475.86
83	491390.78	4199475.92
84	491387.15	4199462.74
54	491386.95	4199461.96
53	491396.81	4199459.32
52	491396.99	4199460.10
3Y 5		
64	491428.35	4199532.22
85	491433.64	4199553.21
86	491432.71	4199553.40
87	491414.62	4199557.03
88	491411.93	4199557.56
89	491409.60	4199558.01
90	491408.16	4199552.41
91	491407.61	4199544.58
92	491407.27	4199543.08
67	491405.93	4199537.13
66	491414.38	4199535.48
65	491418.02	4199534.63
3Y 6		
85	491433.64	4199553.21
93	491441.16	4199583.10
94	491439.91	4199590.29
95	491432.25	4199590.42
96	491430.72	4199587.20
97	491432.01	4199579.89
98	491424.96	4199581.11
99	491425.11	4199582.48
100	491421.87	4199583.01
101	491421.28	4199581.04
102	491417.97	4199581.64

1	2	3
103	491416.70	4199576.39
104	491413.88	4199565.30
88	491411.93	4199557.56
87	491414.62	4199557.03
86	491432.71	4199553.40
3Y 7		
93	491441.16	4199583.10
105	491444.35	4199595.80
106	491424.68	4199600.58
102	491417.97	4199581.64
101	491421.28	4199581.04
100	491421.87	4199583.01
99	491425.11	4199582.48
98	491424.96	4199581.11
97	491432.01	4199579.89
96	491430.72	4199587.20
95	491432.25	4199590.42
94	491439.91	4199590.29
3Y 8		
107	491452.59	4199628.53
108	491458.67	4199652.70
109	491460.44	4199659.72
110	491462.63	4199668.43
111	491465.71	4199680.66
112	491451.02	4199685.49
113	491438.09	4199689.03
114	491434.57	4199676.02
115	491433.63	4199672.52
116	491432.74	4199668.14
117	491431.99	4199664.03
118	491430.73	4199658.95
119	491429.97	4199655.54
120	491428.80	4199651.02
121	491425.63	4199636.62
3Y 9		
122	491466.84	4199685.17
123	491470.07	4199697.98
124	491474.42	4199715.27
125	491462.08	4199719.25
126	491461.97	4199718.96
127	491452.37	4199721.86
128	491447.89	4199723.05
129	491445.33	4199714.48
130	491442.71	4199705.24
131	491441.89	4199702.45
132	491440.34	4199697.04
133	491439.09	4199692.55

1	2	3
134	491445.48	4199690.69
135	491451.95	4199688.79
136	491457.81	4199687.41
137	491463.60	4199685.85
3Y 10		
124	491474.42	4199715.27
138	491478.49	4199731.45
139	491473.60	4199732.41
140	491468.49	4199733.23
141	491467.69	4199733.28
142	491462.20	4199734.79
143	491450.91	4199737.09
128	491447.89	4199723.05
127	491452.37	4199721.86
126	491461.97	4199718.96
125	491462.08	4199719.25
3Y 11		
138	491478.49	4199731.45
144	491482.10	4199745.80
145	491485.90	4199760.88
146	491489.57	4199775.47
147	491474.97	4199778.81
148	491474.00	4199779.04
149	491472.93	4199779.22
150	491460.58	4199782.35
151	491460.23	4199780.78
152	491456.93	4199767.40
153	491457.39	4199767.29
154	491454.35	4199753.16
143	491450.91	4199737.09
142	491462.20	4199734.79
141	491467.69	4199733.28
140	491468.49	4199733.23
139	491473.60	4199732.41
3Y 12		
155	491489.94	4199776.93
156	491491.80	4199784.31
157	491493.31	4199790.32
158	491493.13	4199790.37
159	491479.64	4199793.79
160	491472.00	4199795.84
161	491465.09	4199797.55
162	491461.36	4199785.15
163	491467.32	4199783.18
164	491471.67	4199781.94
165	491474.76	4199781.92
166	491474.17	4199779.94

1	2	3
167	491475.16	4199779.81
168	491480.43	4199779.06
3Y 13		
169	491494.45	4199794.87
170	491497.26	4199806.01
171	491501.42	4199822.56
172	491494.94	4199824.63
173	491491.71	4199825.52
174	491486.03	4199827.03
175	491478.54	4199828.71
176	491472.36	4199829.90
177	491469.24	4199815.53
178	491468.49	4199812.72
179	491467.66	4199808.80
180	491466.14	4199801.58
181	491468.74	4199800.84
182	491472.04	4199799.92
183	491484.99	4199796.96
3Y 14		
184	491501.87	4199824.31
185	491506.86	4199844.17
186	491476.52	4199851.99
187	491472.52	4199831.62
188	491491.42	4199827.54
189	491491.28	4199827.10
190	491492.03	4199826.84
191	491493.79	4199826.34
3Y 15		
192	491457.22	4199834.42
193	491459.71	4199844.84
194	491462.87	4199856.79
195	491458.73	4199857.83
196	491455.74	4199845.95
197	491453.11	4199835.51
3Y 16		
198	491453.17	4199819.26
199	491455.70	4199828.60
192	491457.22	4199834.42
197	491453.11	4199835.51
200	491449.32	4199820.44
3Y 17		
201	491449.20	4199802.05
202	491450.60	4199808.23
203	491453.40	4199819.19
200	491449.32	4199820.44
204	491446.55	4199809.44
205	491445.01	4199803.30

1	2	3
3Y 18		
206	491441.93	4199774.16
207	491446.61	4199792.08
208	491442.48	4199793.26
209	491437.99	4199775.43
3Y 19		
210	491437.48	4199755.94
211	491439.34	4199765.05
212	491440.91	4199769.99
206	491441.93	4199774.16
209	491437.99	4199775.43
213	491435.69	4199766.31
214	491433.33	4199756.90
3Y 20		
215	491434.34	4199740.26
210	491437.48	4199755.94
214	491433.33	4199756.90
216	491429.47	4199741.58
3Y 21		
217	491431.05	4199723.77
218	491432.63	4199731.71
215	491434.34	4199740.26
216	491429.47	4199741.58
219	491427.32	4199733.05
220	491425.26	4199724.86
3Y 22		
221	491422.67	4199691.84
222	491424.22	4199700.90
223	491425.44	4199704.13
224	491427.13	4199710.82
225	491421.99	4199711.87
226	491417.35	4199693.44
227	491418.65	4199693.33
3Y 23		
228	491414.42	4199664.15
229	491416.79	4199673.18
230	491413.42	4199674.35
231	491412.61	4199674.61
232	491410.23	4199665.14
3Y 24		
233	491410.50	4199649.27
228	491414.42	4199664.15
232	491410.23	4199665.14
234	491406.48	4199650.22
3Y 25		
235	491405.05	4199628.55

1	2	3
233	491410.50	4199649.27
234	491406.48	4199650.22
236	491401.27	4199629.54
3Y 26		
237	491362.22	4199469.22
238	491363.15	4199473.26
239	491362.04	4199473.60
240	491361.02	4199469.54
3Y 27		
241	491359.62	4199458.64
242	491360.72	4199462.86
237	491362.22	4199469.22
240	491361.02	4199469.54
243	491358.34	4199458.89
3Y 28		
244	491351.92	4199428.04
245	491353.01	4199430.37
246	491356.36	4199444.44
247	491357.87	4199450.28
241	491359.62	4199458.64
243	491358.34	4199458.89
248	491356.29	4199450.72
249	491350.66	4199428.36
3Y 29		
250	491448.62	4199138.29
251	491449.38	4199141.02
252	491450.73	4199147.12
253	491452.29	4199153.18
254	491452.72	4199154.88
255	491440.68	4199157.23
256	491431.90	4199159.08
257	491417.02	4199162.21
258	491410.52	4199163.71
259	491405.09	4199164.96
260	491406.50	4199188.95
261	491344.74	4199202.09
262	491351.20	4199227.48
263	491349.57	4199227.83
264	491339.28	4199230.09
265	491327.77	4199233.30
266	491330.09	4199243.75
34	491330.86	4199246.58
33	491330.83	4199247.50
32	491332.07	4199253.42
31	491333.45	4199259.07
30	491334.12	4199261.03
29	491335.64	4199266.97

1	2	3
28	491336.69	4199270.93
27	491339.89	4199283.23
26	491340.53	4199285.33
25	491342.55	4199293.13
24	491343.35	4199296.18
23	491346.39	4199307.94
22	491349.39	4199319.51
21	491353.24	4199333.92
20	491356.00	4199344.21
19	491354.93	4199344.66
18	491358.67	4199357.58
17	491359.54	4199357.47
16	491363.10	4199370.88
15	491363.87	4199373.86
14	491364.26	4199375.67
13	491366.06	4199382.13
12	491367.79	4199388.33
11	491390.89	4199383.37
36	491395.69	4199402.40
50	491368.06	4199408.53
49	491371.66	4199423.80
48	491370.02	4199424.18
47	491370.73	4199427.74
46	491371.98	4199427.53
45	491374.76	4199440.25
44	491381.18	4199438.54
43	491382.39	4199445.20
42	491383.49	4199449.60
41	491383.88	4199450.06
56	491382.92	4199450.33
55	491385.99	4199462.23
54	491386.95	4199461.96
84	491387.15	4199462.74
83	491390.78	4199475.92
82	491391.01	4199475.86
81	491391.13	4199476.22
80	491392.38	4199483.23
79	491392.90	4199486.12
78	491393.55	4199485.95
77	491393.81	4199486.92
76	491396.02	4199496.15
75	491397.20	4199500.10
74	491399.79	4199512.05
73	491399.88	4199512.41
72	491399.51	4199512.51
71	491402.29	4199522.23
70	491402.92	4199524.57

1	2	3
69	491403.99	4199528.32
68	491404.84	4199532.19
67	491405.93	4199537.13
92	491407.27	4199543.08
91	491407.61	4199544.58
90	491408.16	4199552.41
89	491409.60	4199558.01
88	491411.93	4199557.56
104	491413.88	4199565.30
103	491416.70	4199576.39
102	491417.97	4199581.64
106	491424.68	4199600.58
105	491444.35	4199595.80
267	491449.24	4199615.23
107	491452.59	4199628.53
121	491425.63	4199636.62
120	491428.80	4199651.02
119	491429.97	4199655.54
118	491430.73	4199658.95
117	491431.99	4199664.03
116	491432.74	4199668.14
115	491433.63	4199672.52
114	491434.57	4199676.02
113	491438.09	4199689.03
112	491451.02	4199685.49
111	491465.71	4199680.66
122	491466.84	4199685.17
137	491463.60	4199685.85
136	491457.81	4199687.41
135	491451.95	4199688.79
134	491445.48	4199690.69
133	491439.09	4199692.55
132	491440.34	4199697.04
131	491441.89	4199702.45
130	491442.71	4199705.24
129	491445.33	4199714.48
128	491447.89	4199723.05
143	491450.91	4199737.09
154	491454.35	4199753.16
153	491457.39	4199767.29
152	491456.93	4199767.40
151	491460.23	4199780.78
150	491460.58	4199782.35
149	491472.93	4199779.22
148	491474.00	4199779.04
147	491474.97	4199778.81
146	491489.57	4199775.47

1	2	3
155	491489.94	4199776.93
168	491480.43	4199779.06
167	491475.16	4199779.81
166	491474.17	4199779.94
165	491474.76	4199781.92
164	491471.67	4199781.94
163	491467.32	4199783.18
162	491461.36	4199785.15
161	491465.09	4199797.55
160	491472.00	4199795.84
159	491479.64	4199793.79
158	491493.13	4199790.37
157	491493.31	4199790.32
169	491494.45	4199794.87
183	491484.99	4199796.96
182	491472.04	4199799.92
181	491468.74	4199800.84
180	491466.14	4199801.58
179	491467.66	4199808.80
178	491468.49	4199812.72
177	491469.24	4199815.53
176	491472.36	4199829.90
175	491478.54	4199828.71
174	491486.03	4199827.03
173	491491.71	4199825.52
172	491494.94	4199824.63
171	491501.42	4199822.56
184	491501.87	4199824.31
191	491493.79	4199826.34
190	491492.03	4199826.84
189	491491.28	4199827.10
188	491491.42	4199827.54
187	491472.52	4199831.62
186	491476.52	4199851.99
185	491506.86	4199844.17
268	491507.23	4199845.63
194	491462.87	4199856.79
193	491459.71	4199844.84
192	491457.22	4199834.42
199	491455.70	4199828.60
198	491453.17	4199819.26
203	491453.40	4199819.19
202	491450.60	4199808.23
201	491449.20	4199802.05
205	491445.01	4199803.30
208	491442.48	4199793.26
207	491446.61	4199792.08

1	2	3
206	491441.93	4199774.16
212	491440.91	4199769.99
211	491439.34	4199765.05
210	491437.48	4199755.94
215	491434.34	4199740.26
218	491432.63	4199731.71
217	491431.05	4199723.77
220	491425.26	4199724.86
225	491421.99	4199711.87
224	491427.13	4199710.82
223	491425.44	4199704.13
222	491424.22	4199700.90
221	491422.67	4199691.84
227	491418.65	4199693.33
226	491417.35	4199693.44
231	491412.61	4199674.61
230	491413.42	4199674.35
229	491416.79	4199673.18
228	491414.42	4199664.15
233	491410.50	4199649.27
235	491405.05	4199628.55
236	491401.27	4199629.54
269	491400.74	4199627.43
270	491395.87	4199608.03
239	491362.04	4199473.60
238	491363.15	4199473.26
237	491362.22	4199469.22
242	491360.72	4199462.86
241	491359.62	4199458.64
247	491357.87	4199450.28
246	491356.36	4199444.44
245	491353.01	4199430.37
244	491351.92	4199428.04
249	491350.66	4199428.36
271	491347.09	4199414.17
272	491342.15	4199394.78
273	491319.05	4199302.89
274	491319.22	4199302.85
275	491296.78	4199212.94
276	491239.78	4199224.62
277	491222.14	4199229.14
278	491201.50	4199233.60
279	491191.27	4199192.96
280	491318.88	4199165.81
281	491404.41	4199147.99
282	491421.47	4199144.25

1	2	3
3У 30		
256	491431.90	4199159.08
283	491433.32	4199166.14
284	491435.88	4199178.89
285	491418.23	4199182.42
260	491406.50	4199188.95
259	491405.09	4199164.96
258	491410.52	4199163.71
257	491417.02	4199162.21
3У 31		
171	491501,43	4199822,57
184	491501,87	4199824,31
191	491493,79	4199826,34
190	491492,03	4199826,84
173	491491,71	4199825,52
172	491494,94	4199824,63

Примечания: система координат МСК НСО.

Приложение 6
к постановлению мэрии
города Новосибирска
от 05.06.2026 № 5448

Приложение 8
к проекту межевания территории,
предусматривающему размещение ли-
нейного объекта транспортной инфра-
структуры местного значения – автомо-
бильной дороги общего пользования по
ул. Кавалерийской от ул. Ипподром-
ской до ул. Светлой, в Калининском
районе города Новосибирска

СВЕДЕНИЯ
о границах территории, применительно к которой осуществляется
подготовка проекта межевания

№ точки	Координаты	
	X	Y
1	2	3
1	491448,26	4199137,01
2	491448,62	4199138,29
3	491449,38	4199141,02
4	491450,73	4199147,12
5	491452,29	4199153,18
6	491452,72	4199154,88
7	491440,68	4199157,23
8	491431,90	4199159,08
9	491433,32	4199166,14
10	491435,88	4199178,89
11	491418,23	4199182,42
12	491406,50	4199188,95
13	491344,74	4199202,09
14	491378,37	4199334,18
15	491390,69	4199382,57
16	491395,69	4199402,40
17	491444,35	4199595,80
18	491449,24	4199615,23
19	491507,23	4199845,63
20	491458,73	4199857,83
21	491400,74	4199627,43
22	491395,87	4199608,03
23	491347,09	4199414,17
24	491342,15	4199394,78
25	491296,47	4199213,03
26	491290,94	4199214,23

1	2	3
27	491201,51	4199233,64
28	491190,44	4199189,67
29	491420,99	4199142,41

Примечания: система координат МСК НСО.
